




LEGENDE

-  ZONE ORANGE: soumises à des risques importants
-  ZONE JAUNE : zone d'expansion des crues
-  ZONE VERTE : urbanisation possible sous réserves

 Cours d'eau

 COTE DE REFERENCE en mètre NGF (= Q100 + 0.30)

 Sens de l'écoulement

